



**КОМИТЕТ ИМУЩЕСТВЕННЫХ ОТНОШЕНИЙ
АДМИНИСТРАЦИИ ПЕРМСКОГО МУНИЦИПАЛЬНОГО РАЙОНА**

РЕШЕНИЕ

о размещении объектов № 376

Пермский край
Пермский район

25.05.2021

Комитет имущественных отношений администрации Пермского муниципального района разрешает Акционерному обществу «Газпром газораспределение Пермь» (ИНН 5902183841, ОГРН 1025900512670, почтовый адрес: 614000, г. Пермь, ул. Петропавловская, 43)

размещение объекта «Газопровод давлением до 0,6 Мпа включительно, для размещения которого не требуется разрешения на строительство»


на землях государственная собственность на которые не разграничена

на срок 1 год с 25.05.2021 г. по 24.05.2022 г.

Местоположение: Пермский край, Пермский район, Сылвенское с/п, с. Ляды, ул. Строительная, к дому 26, кв. 1

Приложение: схема предполагаемых к использованию земель или части земельного участка.

И.о. председателя комитета
имущественных отношений администрации
Пермского муниципального района


(подпись, печать)

М.В. Королева



Схема предполагаемых к использованию земель или части земельного участка

Объект: Газопровод давлением до 0,6 Мпа включительно, для размещения которого не требуется разрешения на строительство

Местоположение: расположенным по адресу:

Пермский край, Пермский район, Сылвенское с/п. с. Ляды, ул. Строительная, к дому 26, кв. 1

Площадь земель или части земельного участка, кв.м.: 349

Категория земель: земли населенных пунктов

Вид разрешенного использования: -






Описание границ смежных землепользователей:

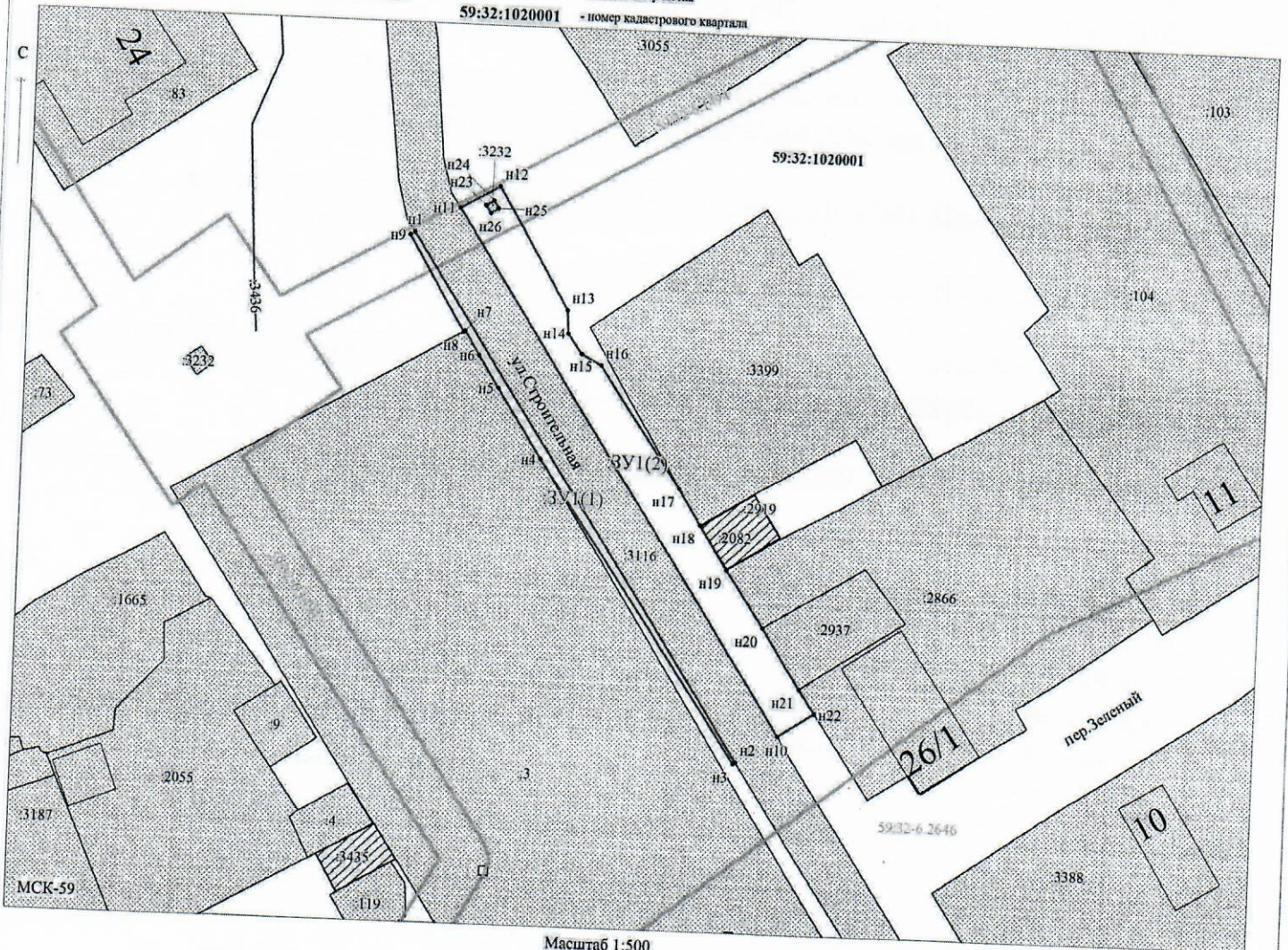
- От точки н1 до точки н2 - земельный участок с кадастровым номером 59:32:1020001:3116
- От точки н2 до точки н4 - земли общего пользования
- От точки н4 до точки н8 - земельный участок с кадастровым номером 59:32:1020001:3
- От точки н8 до точки н1 - земли общего пользования
- От точки н10 до точки н11 - земельный участок с кадастровым номером 59:32:1020001:3116
- От точки н11 до точки н17 - земли общего пользования
- От точки н17 до точки н18 - земельный участок с кадастровым номером 59:32:1020001:3399
- От точки н18 до точки н19 - земельный участок с кадастровым номером 59:32:1020001:2082
- От точки н19 до точки н20 - земельный участок с кадастровым номером 59:32:1020001:2866
- От точки н20 до точки н21 - земельный участок с кадастровым номером 59:32:1020001:2937
- От точки н21 до точки н22 - земельный участок с кадастровым номером 59:32:1020001:2866
- От точки н22 до точки н10 - земли общего пользования
- От точки н23 до точки н23 - земельный участок с кадастровым номером 59:32:1020001:3232

Каталог координат, м		
№ точки границы	X	Y
н1	526766.11	2255168.58
н2	526710.11	2255205.45
н3	526709.94	2255205.19
н4	526742.12	2255183.10
н5	526749.71	2255178.23
н6	526753.14	2255176.03
н7	526755.68	2255174.40
н8	526755.58	2255174.23
н9	526765.81	2255168.07
н10	526713.03	2255209.91
н11	526768.94	2255173.37
н12	526771.44	2255177.60
н13	526758.34	2255185.42

Каталог координат, м		
№ точки границы	X	Y
н14	526755.84	2255185.60
н15	526753.69	2255187.13
н16	526752.57	2255189.28
н17	526739.42	2255198.30
н18	526735.54	2255200.65
н19	526730.73	2255203.70
н20	526724.64	2255207.82
н21	526718.18	2255212.06
н22	526715.59	2255213.81
н23	526769.35	2255176.14
н24	526769.87	2255177.00
н25	526769.03	2255177.52
н26	526768.50	2255176.67

Условные обозначения:

-  - предполагаемый участок земель, на которых планируется размещение объекта
-  - границы и номер земельного участка, сведения о которых внесены в ЕГРН
-  - границы и номер объекта капитального строительства, сведения о которых внесены в ЕГРН
-  - зоны с особыми условиями использования территории, сведения о которых внесены в ЕГРН
-  - обозначение запрашиваемого земельного участка
-  - характеристическая точка границ земель или части земельного участка
-  - номер кадастрового квартала



Масштаб 1:500

Заявитель:  / Егорошина И.В.

МП (подпись, расшифровка подписи)
 (для юридических лиц
 и индивидуальных предпринимателей)